



PROYECTO DE ELIMINACION DE BARRERAS  
 ARQUITECTONICAS EN C/ MARIANO BENLLIUERE,  
 C/ FRANCISCO BAIXAULI Y C/ DEL SOL DE ALFAR (VALENCIA)

TITULAR:

AYUNTAMIENTO DE ALFAR

**BJO**  
 INGENIEROS  
 EL MUNDO INDUSTRIAL

TITULO:

EMPLAZAMIENTO

ESCALA:

1:10.000

FECHA:

MAYO-08

Nº PLANO:

1



AV. FRANCISCO BAXALLI



PROYECTO DE ELIMINACION DE BARRERAS  
ARQUITECTONICAS EN: C/ MARIANO BENLLIURE,  
C/ FRANCISCO BAXALLI Y C/ DEL SO. DE ALFAR (VALENCIA)

VIGILAR:  
**AYUNTAMIENTO DE ALFARA**

**BJO**  
SITUACION

ESCALA: 1:1.000	FECHA: MAYO-08	Nº PLANO: 2
--------------------	-------------------	----------------



PROYECTO DE ELIMINACIÓN DE BARRERAS  
ARQUITECTÓNICAS EN C/ MARIANO BENLLIURE,  
C/ FRANCISCO SARALLI Y C/ DEL SOL DE ALFAR (VALENCIA)

VISADO

TÍTULO:

AYUNTAMIENTO DE ALFAR

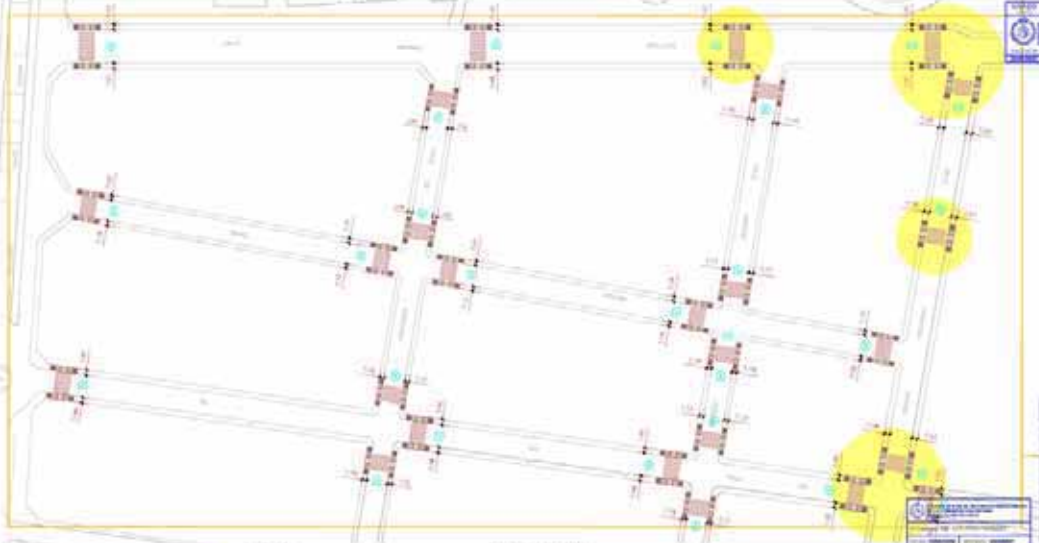
BJO  
BARRERAS  
A BARRERAS

TÍTULO:  
PLANTA DE ACTUACION. ESTADO ACTUAL

ESCALA:  
1:2.000

FECHA:  
MAYO-08

Nº PLANO:  
3



- LEYENDA**
- BARRIO RECONSTRUIDO A PART. 1 (Plan 2008 Serie 102)
  - RECONSTRUCION CON BARRIO VIEJO
  - RECONSTRUCION CON BARRIO VIEJO
  - RECONSTRUCION CON PANTALLAS CONVENCIONALES
  - OBRAS RECONSTRUCTIVAS URGENTES
  - TUBO DE VASO ELIPTICO Nº 30

**PLANTA GENERAL**



**UBICACION**

AYUNTAMIENTO DE ALFARAR

PROYECTO DE ELIMINACION DE BARRERAS ARQUITECTONICAS EN C/ MARIANO BELLERU, C/ FRANCISCO BAZALLI Y C/ DEL NO. DE AYAFAR (VALLECA)

**PROYECTO DE ELIMINACION DE BARRERAS ARQUITECTONICAS EN C/ MARIANO BELLERU, C/ FRANCISCO BAZALLI Y C/ DEL NO. DE AYAFAR (VALLECA)**

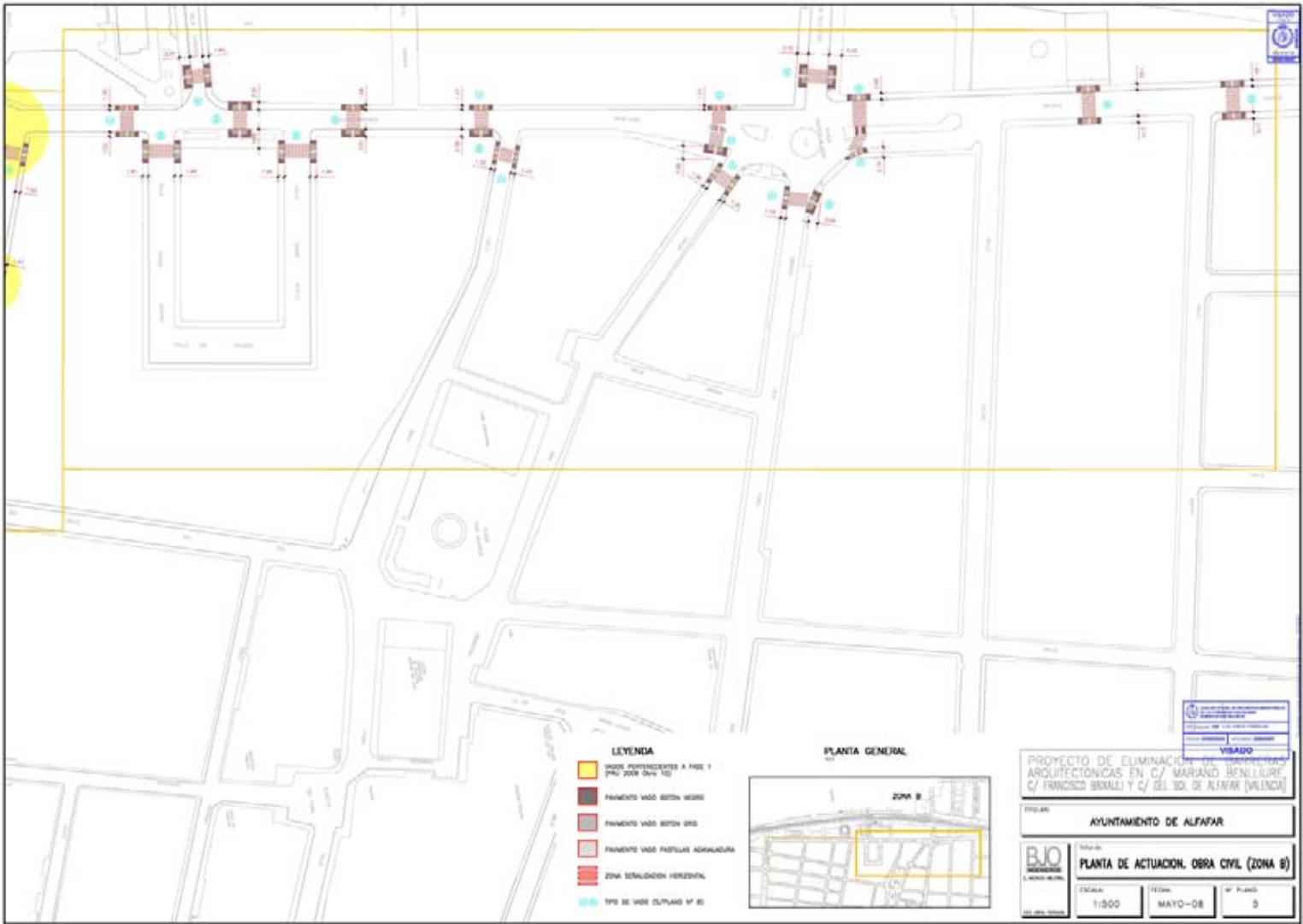
AYUNTAMIENTO DE ALFARAR

**PLANTA DE ACTUACION. OBRA CIVIL (ZONA A)**

ESCALA: 1:500

FECHA: MAYO-08

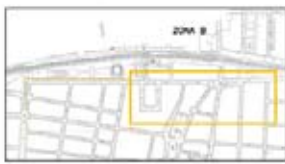
Nº DE PLANO: 4



**LEYENDA**

- VADO PERMANENTE A FINE Y (PLA 2008 Dctv 10)
- FRENTO VADO BOSTN NEGRO
- FRENTO VADO BOSTN GRIS
- FRENTO VADO PASILLAS ADJALADURA
- ZONA SEÑALIZADA HERIZDIN
- TIPO DE VADO (PLANOS Nº 0)

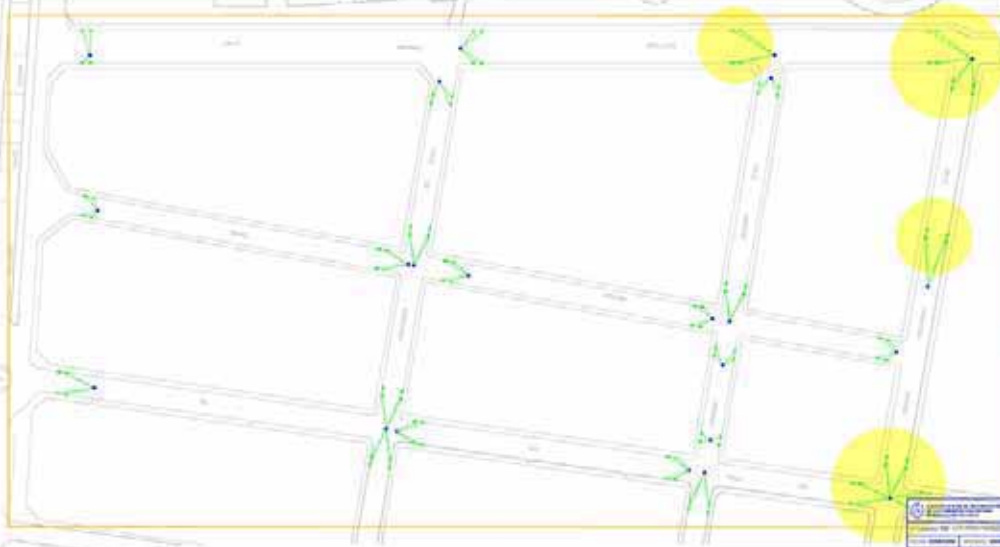
**PLANTA GENERAL**



PROYECTO DE ELIMINACION DE VEDEROS Y ARQUITECTONICAS EN C/ MARIANO BENLLIURE, C/ FRANCISCO BOWALI Y C/ DEL SOL DE ALFAR (ALFAR)

AYUNTAMIENTO DE ALFAR  
 DEPARTAMENT DE OBRES PUBLIQUES  
 SERVEI DE PLANEJAMENT URBANISTIC I D'ENGINYERIA  
**VISADO**

TITULAR		
<b>AYUNTAMIENTO DE ALFAR</b>		
MARCADO		
<b>PLANTA DE ACTUACION. OBRA CIVIL (ZONA B)</b>		
ESCALA	FECHA	Nº PLANO
1:500	MAYO-08	5



**LEYENDA**

-  MANOS RESTRINGIDAS A PNC 1 (Pto. 2000 Nivel NG)
-  S.A. PNC a 200 mm
-  PUNTO EXISTENTE
-  Máxima TPO (L/PLANO M<sup>2</sup> E)


**PLANTA GENERAL**



AYUNTAMIENTO DE ALFAFAR	
C/ MARANO BELLURRI	
C/ FRANCISCO BAZALLI Y C/ DEL NO. DE ALFAR (VALNOR)	
VIAJOS	

PROYECTO DE ELIMINACION DE SANEAMIENTOS ARQUITECTONICAS EN C/ MARANO BELLURRI, C/ FRANCISCO BAZALLI Y C/ DEL NO. DE ALFAR (VALNOR)

AYUNTAMIENTO DE ALFAFAR

	PLANTA DE ACTUACION. SANEAMIENTO (ZONA A)		
	ESCALA: 1:500	FECHA: MAYO-08	Nº. PLANOS: 6





